

УДК 631.6

Н.А. ЛОБАНОВА
(Волгоград)

ТЕРРИТОРИАЛЬНАЯ ОРГАНИЗАЦИЯ СЕЛЬСКОГО НАСЕЛЕНИЯ И РАССЕЛЕНИЯ ВОЛГОГРАДСКОЙ ОБЛАСТИ

Рассматриваются особенности территориальной организации сельского населения и расселения Волгоградской области на основе проведения классификации по различным признакам и использования данных статистики. Определены причины, влияющие на формирование сети сельских населенных пунктов (СНП).

Ключевые слова: Волгоградская область, территориальная организация сельского расселения, сеть сельских населенных пунктов, численность населения (людность) СНП, классификация СНП.

NATALIA LOBANOVA
(Volgograd)

TERRITORIAL ORGANIZATION OF RURAL POPULATION AND SETTLEMENT OF THE VOLGOGRAD REGION

The article deals with the peculiarities of the territorial organization of rural population and settlement of the Volgograd region on the basis of the classification by different features and use of the statistic data. There are defined the reasons influencing on the development of the network of rural settlements.

Key words: the Volgograd region, territorial organization of rural settlement, network of rural settlement, population (great many people) of rural settlements, classification of rural settlements.

В Волгоградской области, как и в Российской Федерации, на сельское население приходится 1/5 часть населения, соответственно в РФ – 26% населения проживает в сельской местности, в Волгоградской области – 23%. Волгоградская область, как и большинство регионов европейской части России, относится к Главной полосе расселения населения, характеризующейся сплошным характером расселения населения, причем плотность населения в сельской местности выше в районах интенсивного развития сельскохозяйственного производства.

Сложившаяся система сельских поселений Волгоградской области представлена 1465 сельскими населенными пунктами (СНП), численность которых в последние годы значительно уменьшилась [3].

Современная практика изучения сети сельских населенных пунктов складывается на основе классификации, типологии по отдельным признакам, и по их совокупности: 1) по их величине (показателям людности); 2) по признаку развитости функциональной структуры; 3) по генетическим признакам; 4) по типам планировки и застройки; 5) по типу топографического положения или расположения СНП на местности [6].

Людность сельских поселений (их величина по числу жителей) зависит от множества факторов: исторических особенностей формирования населенного пункта, от формы расселения, а также от выполняемых поселением производственных функций.

На основе анализа результатов Всероссийских переписей населения (1989; 2002; 2010 гг.) проведена классификация СНП по показателям людности, выделены несколько групп поселений от мельчайших (от 1 до 5 жителей) до наиболее крупных (от 1 тысячи и более). Широкое распространение среди СНП Волгоградской области имеют средние поселения, на них приходится 36,6% сельских поселений. Мельчайшие поселения (до 50 жителей) составляют 283 СНП – 19,3% сельского населения области. На крупные (более 500 жителей) и очень крупные (более 1 тысячи жителей) поселения приходится 27,6% СНП. Мелкие поселения (от 50 до 100 жителей) составляют 12,2% СНП области (см. рис. 1 на с. 53) [8].

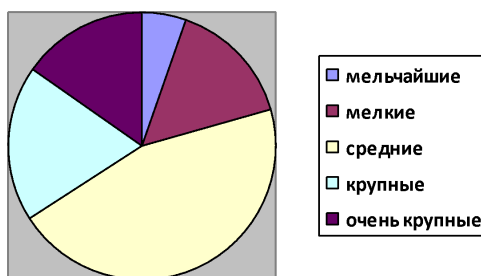


Рис. 1. Количество сельских населенных пунктов Волгоградской области по численности жителей (людности) (по результатам Всероссийской переписи населения 2010 г.) [составлен автором по: 5]

Сравнение результатов переписи по количеству сельских поселений свидетельствует об общей тенденции уменьшения их числа в Волгоградской области. Так, с 1989 г. по 2010 г. численность сельских населенных пунктов сократилась на 24 поселения, с 2002 г. по 2010 г. – на 44 СНП. Основной причиной уменьшения числа сельских поселений является происходящий процесс укрупнения сельских поселений, что приводит к сокращению мельчайших и мелких поселений.

Уменьшение числа сельских населенных пунктов приводит к последующей перегруппировке населения по другим типам поселений. Сокращается число промежуточных типов поселений, наблюдается увеличение численности населения в крупнейших СНП, при этом происходит уменьшение числа мелких и мельчайших поселений и их обезлюдение. Изменение численности сельского населения и происходящие изменения в расселении сельского населения Волгоградской области представляют собой взаимосвязанные процессы (см. рис. 2) [7].

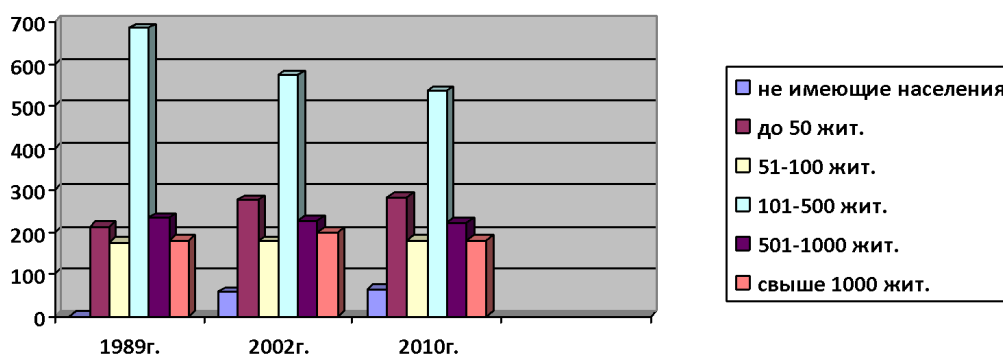


Рис. 2. Количество СНП по людности (жителей) Волгоградской области по результатам Всероссийских переписей населения) [составлен автором по: 5]

Среди муниципальных районов области средние СНП преобладают в таких районах, как Урюпинский, Новониколаевский, Киквидзенский, Еланский. В пригородных и заводских районах широко представлены крупные поселения, в Старополтавском, Николаевском, Ленинском, Палласовском районах. Мелкие и мельчайшие поселения имеют повсеместное распространение во всех районах области (см. рис. 3 на с. 54).

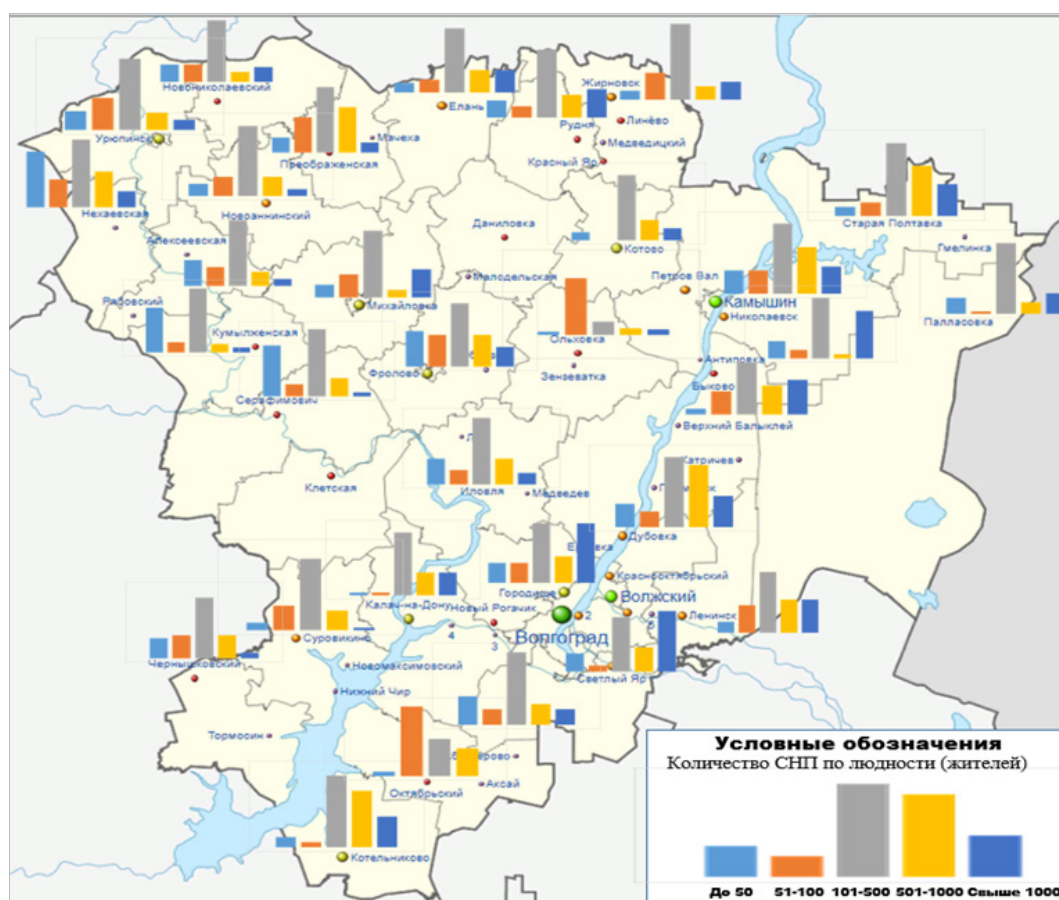


Рис. 3. Количество СНП по плотности (жителей)

в муниципальных районах Волгоградской области [составлен автором по: 5]

Функциональный тип сельского поселения рассматривается на основе сравнения числа трудящихся, занятых в различных отраслях хозяйства.

В Волгоградской области население поселков занято в основном в отраслях сельскохозяйственного производства, в силу благоприятных агроклиматических условий, способствующих развитию сельскохозяйственной деятельности населения.

В области действуют 570 сельскохозяйственных предприятий, 4,6 тыс. крестьянских (фермерских) хозяйств, 183 предприятия, обслуживающих АПК. В сельскохозяйственном производстве занято 20% экономически активного населения области – 246,8 тыс. человек [3].

Среди муниципальных районов области высокий показатель занятости населения в отраслях сельскохозяйственного производства характерен для большинства районов северо-запада: Еланского, Урюпинского, Новоаннинского, Киквидзенского, Новониколаевского и др. Среди центральных районов высокий показатель занятости в сельском хозяйстве характерен для Серафимовичского, Иловлинского, Фроловского, Дубовского; районов. В заволжье относительно высокий показатель занятости имеют Палласовский, Николаевский, Старополтавский районы, среди южных районов: Суворовинский, Октябрьский. Пригородные районы: Городищенский, Калачевский, Светлоярский, Среднехвостинский отличаются низким показателем занятости сельского населения в сельскохозяйственном производстве, что связано с развитием промышленных предприятий и сферы услуг на их территории (см. рис. 4 на с. 55).

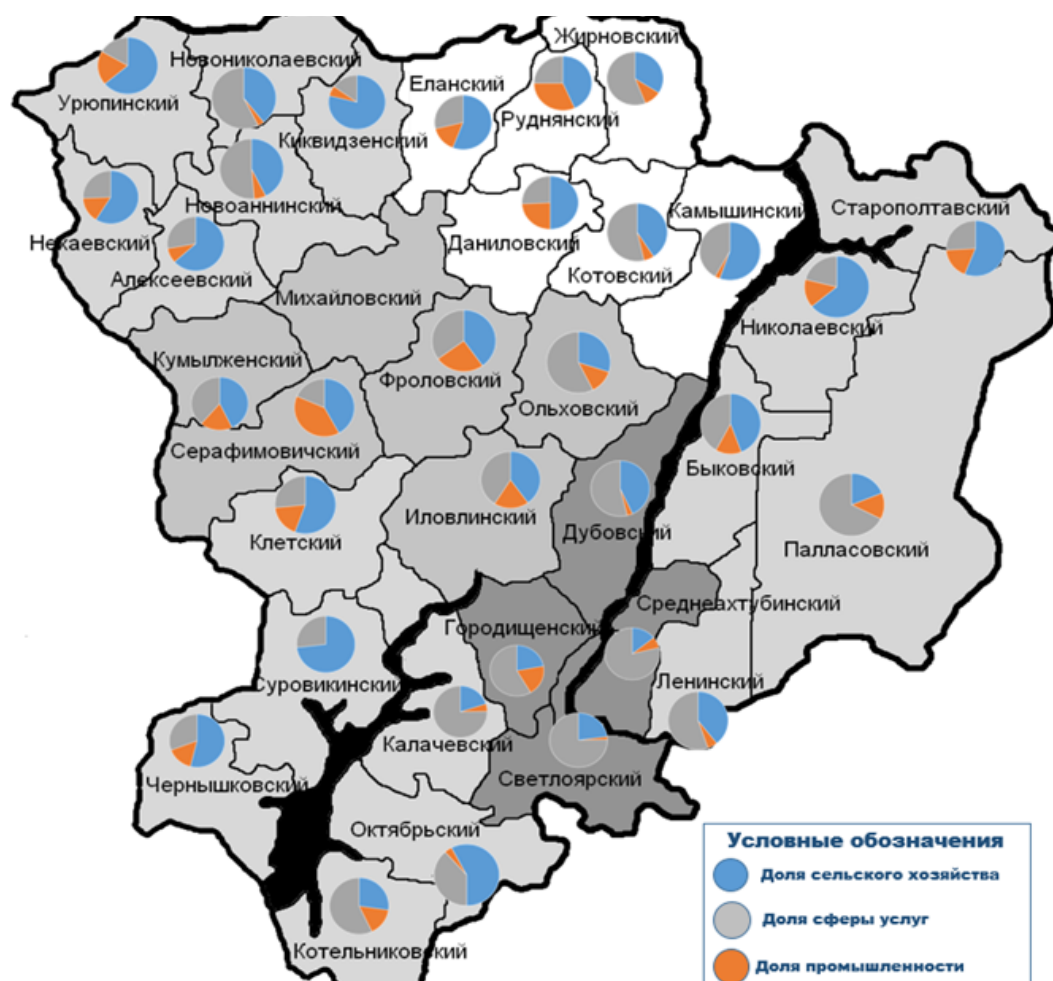


Рис. 4. Структура занятости сельского населения в отраслях экономики Волгоградской области [составлен автором по: 2, 3].

Важную роль при изучении сельского расселения играет *генетическая типология*. Сложившаяся система расселения в большинстве районов связана с происходящими на их территории историческими событиями, которые сохранили отпечаток в современном расселении, несмотря на происходящие изменения в выполняемых функциях, составе жителей, их облике. Генетическая классификация сельских поселений проводится на основе определения возраста населенных пунктов и социально-экономических условий их возникновения.

Освоение и колонизация приволжских и донских земель способствовали образованию казачьих станиц и хуторов, начиная со второй половины XVI в. Защита южных границ Московского государства от набегов кочевых племен способствовало созданию волжской сторожевой линии, что ускорило расселение беглых крепостных крестьян на свободных и относительно защищенных землях, которые становились вольными донскими казаками. Первые казачьи поселения назывались городками, а позже станицами [8].

Развитие сельского хозяйства и возникновение хуторов привело к массовому заселению края в XVIII в. К середине XVIII в. казаки хопёрских станиц основали 225 хуторов, медведицких и бузулуцких – 155 хуторов. Наиболее активно хуторская система развивалась в станицах Михайловской, Зотовской, Верхне-Чирской, Нижне-Чирской, Пятиизбянской [1].

Расселение населения по территории Волго-Донского края происходило неравномерно. Основу расселения составляли берега крупных рек и их притоков, что оказывало влияние на развитие рыболовства. Развитие земледелия определило массовое заселение казаков на равнинных участках с плодородными землями.

Изучение сельского расселения невозможно без анализа сельских населенных пунктов *по типам планировки и застройки*. Планировочная форма населенного пункта представляет собой его общую конфигурацию, структуру плана и характер застройки. Формирование планировочной структуры и характера застройки сельских населенных пунктов зависит как от природных условий местности (особенностей рельефа, климатических условий, положения относительно речной сети), так и от социально-экономических.

На большей части территории Волгоградской области представлены исторически сложившиеся типы поселений, такие как: двусторонняя рядовая (деревня-улица), расположенные вдоль балок или по долинам рек, смешанные формы поселений с комбинированным сочетанием улиц. Первый тип планировочной структуры СНП характерен для северных и центральных районов области, характеризующихся высокой степенью вовлечения в сельскохозяйственное производство, наличием обширных распаханых территорий и распространением крупных хозяйств [4].

Смешанные формы поселений с комбинированным сочетанием улиц характерны для заволжских районов, расположенных в сухостепных и полупустынных зонах, в которых получили распространения пастбищные хозяйства с развитым животноводством. Характерной особенностью Заволжья является крайне разреженная сеть крупных и средних поселений.

При изучении *топографического положения* или расположения СНП на местности рассматривается положение населенных пунктов по отношению к природным объектам. Близость рек, естественных водоемов, особенности рельефа местности, наличие лесных массивов учитывается при анализе топографического положения. В.П. Семеновым-Тянь-Шанским выделены три основных типа топографического положения населенных пунктов: долинно овражный, водораздельный и долинный [9].

Первые поселения казачьи городки и станицы на территории области появились в наиболее благоприятных в природном отношении районах в долинах крупных и малых рек. Активное заселение и освоение земель края в XVIII в. способствовало занятию населения сельским хозяйством и привело к возникновению хуторов. Как правило хуторские поселения формировались по долинам рек и на водоразделах, чему способствовали редкие заморозки, более длительный вегетационный период и повышенное плодородие почв.

Следовательно, по типу топографического положения или расположения СНП на местности в Волгоградской области широко представлены как долинный, так и водораздельный тип.

В заключение следует отметить, в результате комплексного географического анализа определена территориальная организация сельского населения и расселения Волгоградской области, рассмотрена классификация сети сельских населенных пунктов на основе типологии по отдельным признакам, и по их совокупности.

Полученные результаты могут быть применены при изучении территориальной организации сельского населения, как на региональном, так и локальном уровне (муниципальных районов).

Литература

1. Аляев В.А., Аляев М.В. Порайонные различия в численности населения в сёлах Волгоградской области // Обеспечение метапредметных результатов образования средствами УМК издательства «Дрофа» (на примере курса «география»): материалы Всерос. науч.-практич. конф. (г. Волгоград, 1–30 апр. 2014 г.). М.: Планета, 2014. С. 16–17.
2. База данных муниципальных образований Волгоградской области. [Электронный ресурс]. URL: <http://www.gks.ru/dbscripts/munst/munst18/DBInet.cgi> (дата обращения: 20.07.2021).
3. Волгоградская область в цифрах. 2020. Волгоград: Территориальный орган службы государственной статистики, 2021.
4. Волгоградская область: природные условия, ресурсы, хозяйство, население, геоэкологическое состояние: колл. моногр. Волгоград: Перемена, 2011.

5. Итоги Всероссийской переписи населения 2010 г. / Т. 1. Численность населения субъектов Российской Федерации по муниципальным образованиям. С. 264–265. [Электронный ресурс]. URL: https://www.gks.ru/free_doc/new_site/perepis2010/croc/vol1pdf.html (дата обращения: 22.07.2021).
6. Ковалев С.А. Типология и районирование сельского расселения // Демоскоп. Электронная версия бюллетеня Население и общество. 4–17 сент. 2006 г. № 255–256. [Электронный ресурс]. URL: <http://www.demoscope.ru/weekly/2006/0255/analit08.php> (дата обращения: 25.07.2021).
7. Лобанова Н.А. Особенности расселения сельского населения Волгоградской области // Этнокультурные и геодемографические проблемы регионов России: материалы межрегион. науч.-практич. конф., посвященной 65-летию создания кафедры экономической географии. (г. Нижний Новгород, 15–16 марта 2005 г.). Нижний Новгород: Кабинет методов краеведческой работы и развития Нижегородской агломерации, 2005. С. 61–66.
8. Лобанова Н.А. Формирование и развитие системы расселения населения Волгоградской области // Стрежень: научный ежегодник. 2004. № 4. С. 133–141.
9. Семенов Тянь-Шанский В.П. Город и деревня в Европейской России: Очерки по экономической географии. СПб: Типография В.О. Киринова, 1910.